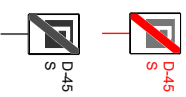
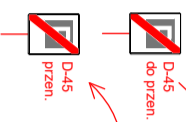


LEGENDA



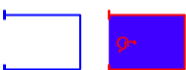
Projektowane oznakowanie pionowe

Istniejące oznakowanie pionowe



Oznakowanie pionowe do przeniesienia

Przeniesione oznakowanie pionowe



Projektowane oznakowanie poziome

Istniejące oznakowanie poziome

Investor:	Miejski Zarząd Dróg w Opolu ul. Firmowa 1, 45-594 Opole
Nazwa opracowania:	Projekt stacji organizacji ruchu w zakresie oznakowania parkingu działającego w systemie typu Parkuj i Jedź przy ul. Oleskiej oraz ul. Rataja
Tytuł rysunku:	ul.Oleska - stan projektowany
Opracował:	Joanna Walecka
Imię i nazwisko:	PODPIS: <i>Joanna Walecka</i>
Data opracowania:	08.2022r.
Skala:	1 : 500
Nr rysunku:	2